



«СОГЛАСОВАНО»  
Председатель Комитета по  
транспорту, организации  
дорожного движения и развитию  
улично-дорожной сети  
Администрации г. Екатеринбурга  
  
А.В. Курлыков  
«\_\_» \_\_\_\_\_ 2013 г.

«УТВЕРЖДАЮ»  
Заведующий МБДОУ  
детского сада № 527  
Костицына Л.М.  
«\_\_» \_\_\_\_\_ 2013 г.



«СОГЛАСОВАНО»  
Начальник ОГИБДД УМВД  
России по г. Екатеринбургу  
подполковник полиции  
  
В.А.Горев  
«19» \_\_\_\_\_ 2013 г.

## ПАСПОРТ

дорожной безопасности

Муниципального бюджетного дошкольного образовательного учреждения  
детского сада № 527

## Общие сведения

Муниципальное бюджетное дошкольное образовательное учреждение  
детский сад № 527

(Полное наименование образовательного учреждения)

Юридический адрес: 620025 г. Екатеринбург, пер. Утренний, 6

Фактический адрес: 620025 г. Екатеринбург, пер. Утренний, 6;

620025 г. Екатеринбург, пер Вечерний, д. 1

Руководители образовательного учреждения:

Заведующий Костицына Людмила Михайловна 226-89-10  
(фамилия, имя, отчество) (телефон)

Заместитель заведующего Темерева Наталья Николаевна 226-89-10  
(фамилия, имя, отчество) (телефон)

Ответственные работники  
муниципального органа  
образования

главный специалист РОО Тимошенко Галина Дмитриевна  
(должность) (фамилия, имя, отчество)  
254 -48 - 55  
(телефон)

Ответственные от  
Госавтоинспекции

- -  
(должность) (фамилия, имя, отчество)  
- -  
(должность) (фамилия, имя, отчество)  
-  
(телефон)

Ответственные работники  
за мероприятия по профилактике

детского травматизма заместитель заведующего Темерева Наталья Николаевна  
(должность) (фамилия, имя, отчество)  
226-89-10  
(телефон)

Руководитель или ответственный  
работник дорожно-эксплуатационной  
организации, осуществляющей  
содержание улично-дорожной  
сети (УДС)\*

Антипов А.В. 215-59-46  
(фамилия, имя, отчество) (телефон)

Руководитель или ответственный  
работник дорожно-эксплуатационной

организации, осуществляющей  
содержание технических средств  
организации дорожного  
движения (ТСОДД)\*

Архипов С.П.  
(фамилия, имя, отчество)

254-63- 29  
(телефон)

Количество учащихся 284

Наличие уголка по БДД в группах Учреждения, на стенде для детей и родителей

*(если имеется, указать место расположения)*

Наличие класса по БДД нет

*(если имеется, указать место расположения)*

Наличие автогородка (площадки) по БДД на территории Учреждения

Наличие автобуса в образовательном учреждении нет

*(при наличии автобуса)*

Владелец автобуса нет

*(образовательное учреждение, муниципальное образование и др.)*

Время занятий в образовательном учреждении:

Время работы Учреждения: с 7.30 – 18.00, с понедельника по пятницу,  
суббота, воскресенье – выходные дни.

Телефоны оперативных служб:

911 или 112

ОПЕРАТОР СОТОВОЙ СВЯЗИ	НАИМЕНОВАНИЕ СЛУЖБЫ		
	Единая служба спасения	Полиция	Скорая помощь
Мегафон	010	020	030
МТС	010	020	030
U-тел	010	020	030
Би-лайн	001	002	003
Скай-линк	01	02	03

\* Дорожно-эксплуатационные организации, осуществляющие содержание УДС и ТСОДД, несут ответственность в соответствии с законодательством Российской Федерации (Федеральный закон «О безопасности дорожного движения» от 10 декабря 1995 г. № 196-ФЗ, Кодекс Российской Федерации об административных правонарушениях, Гражданский кодекс Российской Федерации).

## Содержание

### I. План-схемы образовательного учреждения.

1. Район расположения образовательного учреждения, пути движения транспортных средств и детей (воспитанников).
2. Организация дорожного движения в непосредственной близости от образовательного учреждения с размещением соответствующих технических средств организации дорожного движения, маршруты движения детей (воспитанников) и расположение мест остановки легкового транспорта для посадки/высадки детей (воспитанников).
3. Маршруты движения организованных групп детей (воспитанников) от МБДОУ детского сада № 527 к МАОУ СОШ № 92 (посещение школьных музеев).
4. Пути движения транспортных средств к местам разгрузки/погрузки и рекомендуемые безопасные пути передвижения детей (воспитанников) по территории образовательного учреждения.








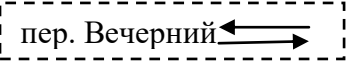





### II. Приложение

План-схема пути движения транспортных средств и детей (воспитанников) при проведении дорожных ремонтно-строительных работ вблизи образовательного учреждения.

# I. План-схема образовательного учреждения

## 1. Район расположения образовательного учреждения, пути движения транспортных средств и детей (воспитанников)



-  Тротуары
-  Движение детей с родителями в МБДОУ д/с № 527
-  Ограждение МБДОУ д/с № 527
-  Вход в МБДОУ со стороны пер. Утренний
-  Вход в МБДОУ со стороны пер. Вечерний
-   Дорожные знаки
-  пер. Вечерний  Проезжая часть с двусторонним движением
-  Детские сады
-  Жилые дома
-  Школа
-  Опасные участки

## Описание план-схемы района расположения МБДОУ д/с № 527

1. В районе расположения Учреждения нет остановок общественного транспорта, вокруг Учреждения находятся жилые дома, вблизи проходит дорога без разметки.

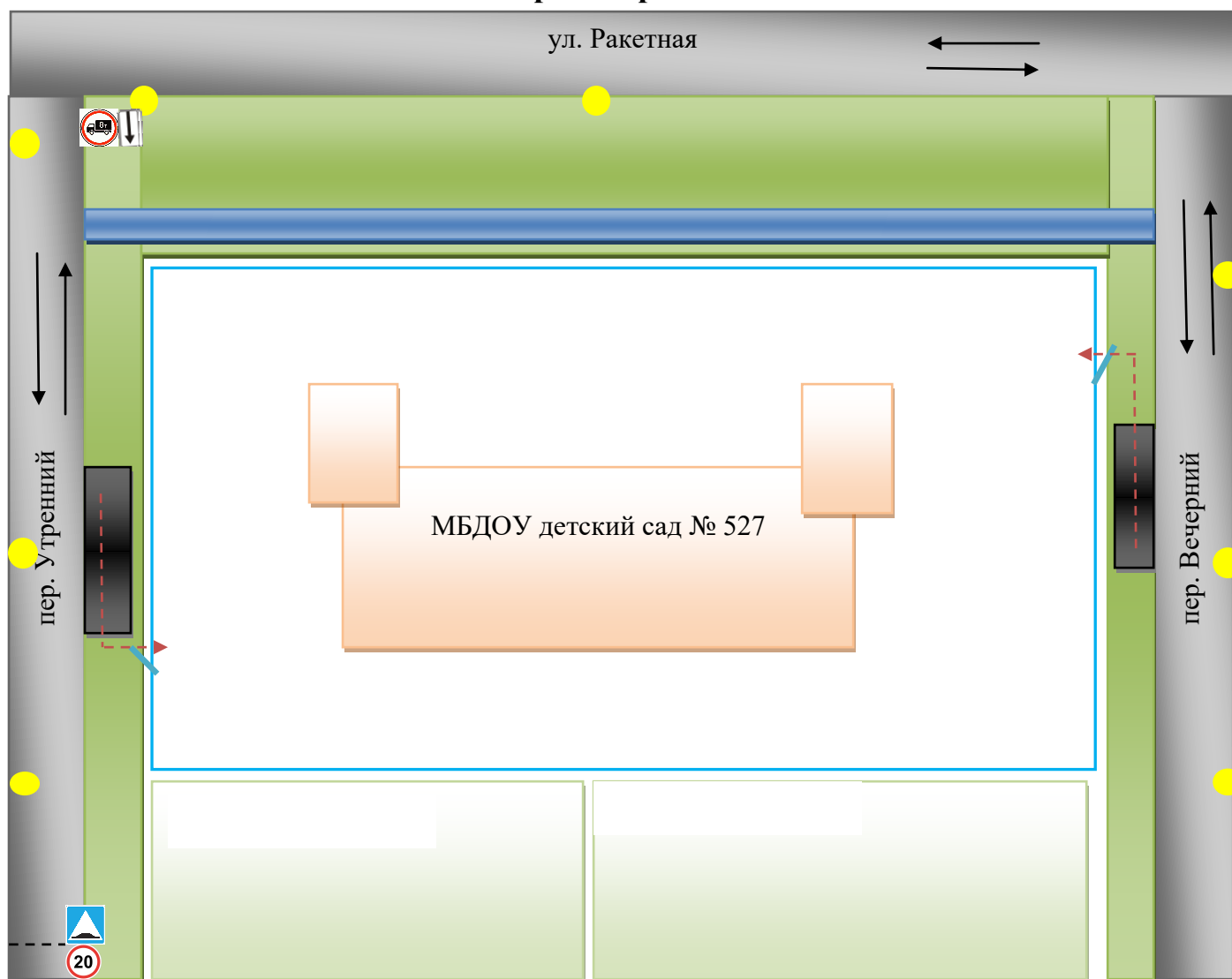
2. Территория, указанная на схеме, включает:  
образовательное учреждение;  
жилые дома, в которых проживает большая часть детей (воспитанников) данного образовательного учреждения;  
автомобильные дороги и тротуары.









3. На схеме обозначены:  
расположение жилых домов, зданий и сооружений;  
сеть автомобильных дорог;  
пути движения транспортных средств;  
пути движения детей (воспитанников) в/из образовательного учреждения;  
опасные участки (места несанкционированных переходов на подходах к образовательному учреждению);  
названия улиц и нумерация домов.

Схема составлена для общего представления о районе расположения Учреждения. На схеме обозначены наиболее частые пути движения детей (воспитанников) от дома к образовательному учреждению и обратно.

При исследовании маршрутов движения детей уделено особое внимание опасным зонам, где дети (воспитанники) пересекают проезжие части дорог не по пешеходному переходу.

**2. Схема организации дорожного движения в непосредственной близости от образовательного учреждения с размещением соответствующих технических средств организации дорожного движения, маршрутов движения детей и расположения мест остановки легкового транспорта для посадки/высадки детей**



-  Ограждение МБДОУ д/с № 527
-  Проезжая часть
-  Газоны
-  Места остановки легкового транспорта для посадки/высадки детей
-  Направление движения детей с родителями
-  Направление движения ТС
-  Тротуары
-  Искусственное освещение

## **Описание схемы организации дорожного движения в непосредственной близости от образовательного учреждения**

1. Схема организации дорожного движения ограничена автомобильными дорогами, находящимися в непосредственной близости от образовательного учреждения.

2. На схеме обозначены:

здание образовательного учреждения с указанием территории, принадлежащей непосредственно образовательному учреждению с обозначением ограждения территории;

автомобильные дороги и тротуары;

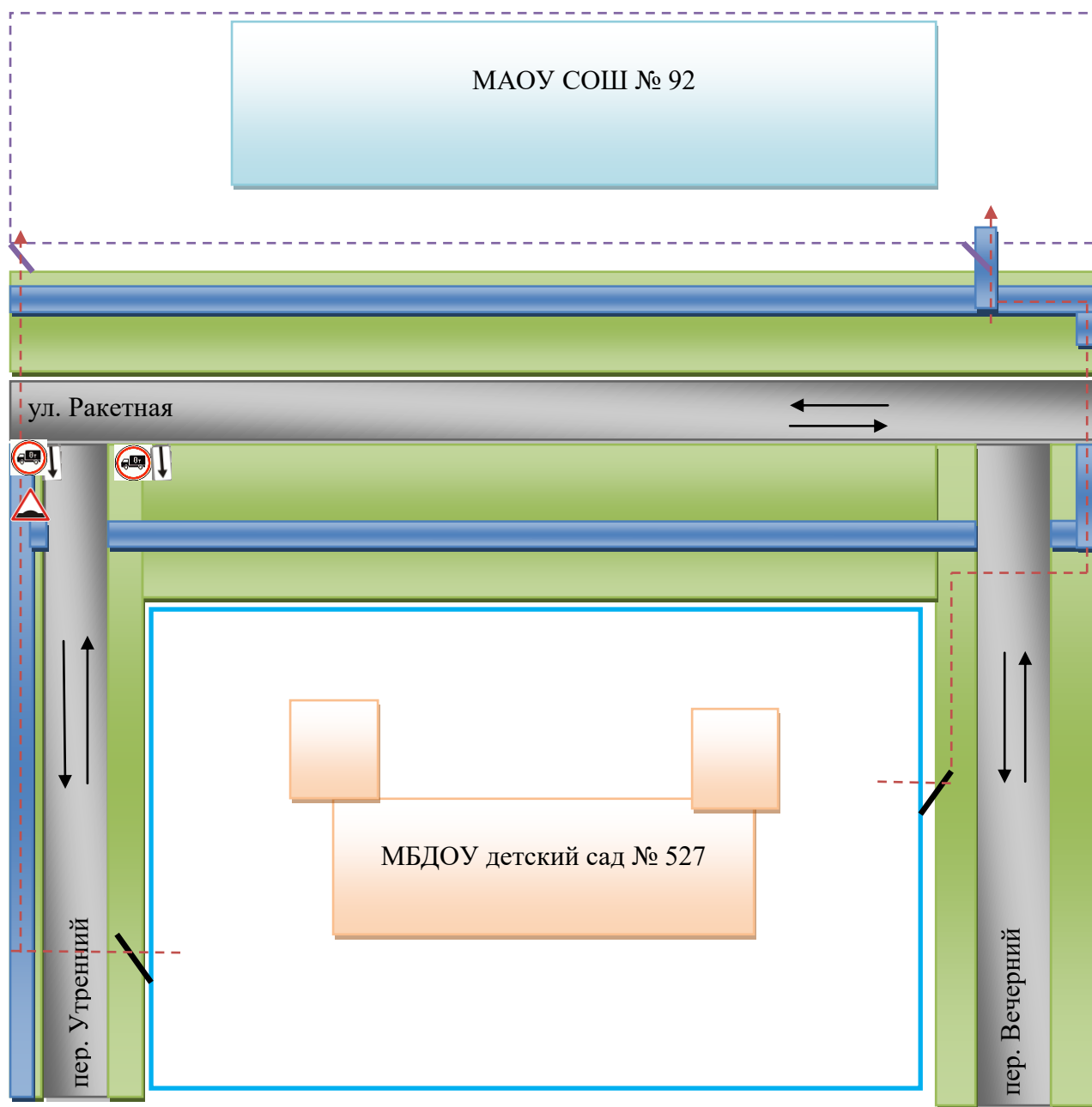
направление движения транспортных средств по проезжей части;







направление безопасного маршрута движения детей.

3. Имеются места остановки легкового транспорта для посадки/высадки детей с двух сторон от Учреждения, указаны безопасные маршруты движения детей от них и обратно.



### 3. Маршруты движения организованных групп детей от МБДОУ детского сада № 527 к МАОУ СОШ № 92



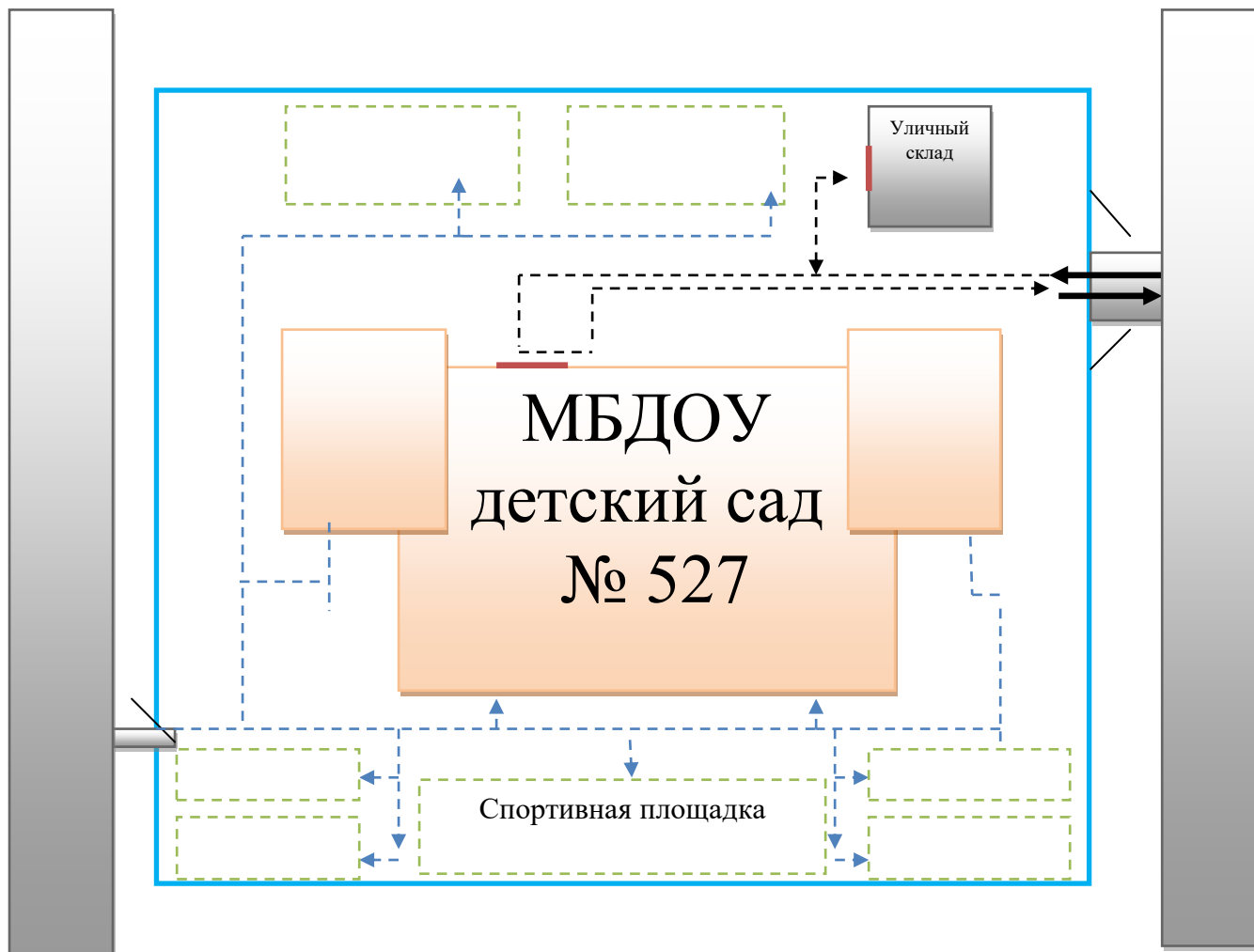
-  Проезжая часть
-  Газоны
-  Тротуары
-  ←  
 →  
Направление движения ТС
-  - - -> Направление движения организованных групп детей

**Описание схемы маршрутов движения организованных групп детей от МБДОУ д/с № 527 к МАОУ СОШ № 92 (посещение школьных музеев)**

На схеме района расположения Учреждения указываются безопасные маршруты движения детей от образовательного учреждения к школе и обратно.

Схема используется педагогическим составом при организации движения групп детей к местам проведения занятий вне территории образовательного учреждения.

#### 4. Пути движения транспортных средств к местам разгрузки/погрузки и рекомендуемые безопасные пути передвижения детей по территории образовательного учреждения



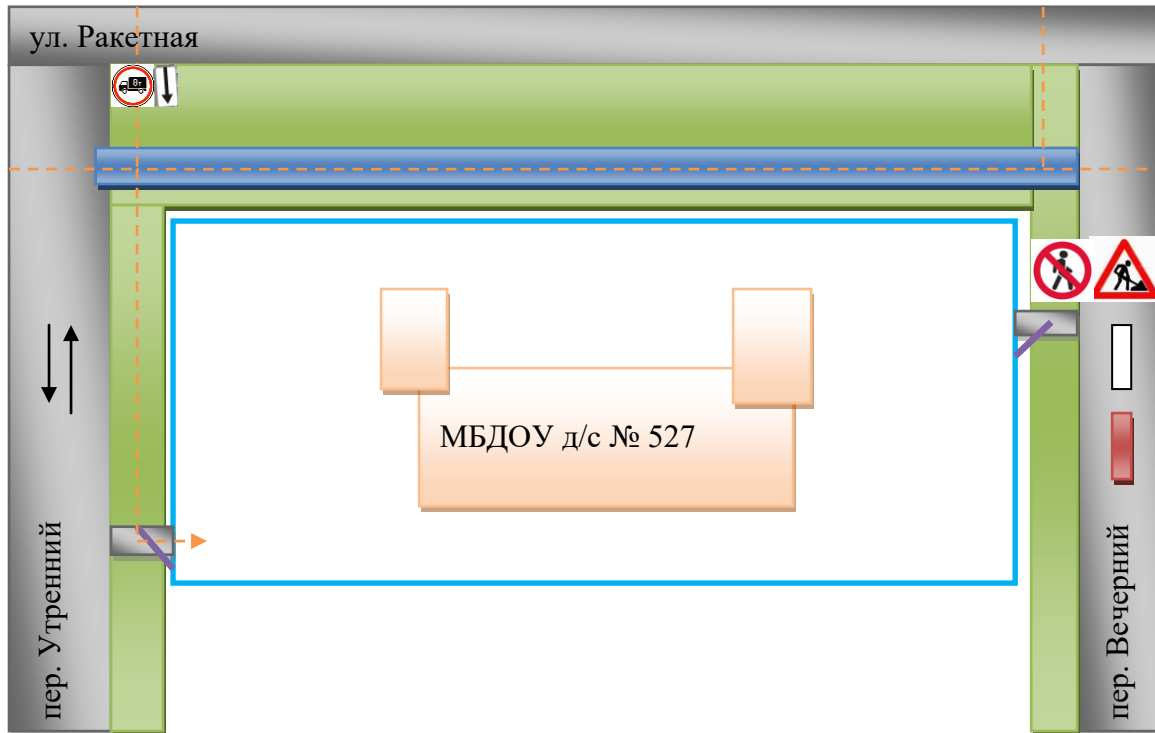
**Описание схемы пути движения транспортных средств к местам разгрузки/погрузки и рекомендуемые безопасные пути передвижения детей по территории образовательного учреждения**

На схеме указана примерная траектория движения транспортных средств на территории образовательного учреждения, в том числе места погрузки/разгрузки, а также безопасный маршрут движения детей во время погрузочно-разгрузочных работ.

В целях обеспечения безопасного движения детей по территории образовательного учреждения исключено пересечение путей движения детей и путей движения транспортных средств.

## II Приложение

### План-схема пути движения транспортных средств и детей (воспитанников) при проведении дорожных ремонтно-строительных работ вблизи образовательного учреждения




**Проезжая часть**



**Газоны**



**Тротуары**



**Направление движения ТС**



**Рекомендуемое направление движения детей**

## **Описание план-схемы пути движения транспортных средств и детей при проведении дорожных ремонтно-строительных работ вблизи Учреждения**

На схеме указано место производства дорожных ремонтно-строительных работ, его обустройство дорожными знаками и ограждениями, иными техническими средствами организации дорожного движения, а также безопасный маршрут движения детей (воспитанников) к образовательному учреждению с учетом изменения маршрута движения по тротуару.

На схеме обозначены:

- участок производства дорожных ремонтно-строительных работ;
- автомобильные дороги;
- тротуары;
- альтернативные пути (обходы места производства дорожных ремонтно-строительных работ пешеходами и объезды транспортными средствами);
- здание образовательного учреждения;
- ограждение территории образовательного учреждения.

**ДОКУМЕНТ ПОДПИСАН  
ЭЛЕКТРОННОЙ ПОДПИСЬЮ**

**СВЕДЕНИЯ О СЕРТИФИКАТЕ ЭП**

Сертификат 603332450510203670830559428146817986133868575810

Владелец Костицына Людмила Михайловна

Действителен с 04.03.2022 по 04.03.2023