

«СОГЛАСОВАНО»
Председатель Комитета по
транспорту, организации
дорожного движения и развитию
улично-дорожной сети
Администрации г. Екатеринбурга
А.В. Курлыков
« » 2013 г.



«УТВЕРЖДАЮ»
Заведующий МБДОУ
детского сада № 527
Костицына Л.М.
« » 2013 г.

«СОГЛАСОВАНО»
И.О. Начальник ОГИБДД УМВД
России по г. Екатеринбургу
подполковник полиции
В.А. Горев
«19» 08 2013 г.

ПАСПОРТ

дорожной безопасности

Муниципального бюджетного дошкольного образовательного учреждения
детского сада № 527

Общие сведения

Муниципальное бюджетное дошкольное образовательное учреждение
детский сад № 527

(Полное наименование образовательного учреждения)

Юридический адрес: 620025 г. Екатеринбург, пер. Утренний, 6

Фактический адрес: 620025 г. Екатеринбург, пер. Утренний, 6;

620025 г. Екатеринбург, пер Вечерний, д. 1

Руководители образовательного учреждения:

Заведующий Костицына Людмила Михайловна 226-89-10
(фамилия, имя, отчество) (телефон)

Заместитель заведующего Темерева Наталья Николаевна 226-89-10
(фамилия, имя, отчество) (телефон)

Ответственные работники
муниципального органа
образования

главный специалист РОО Тимошенко Галина Дмитриевна
(должность) (фамилия, имя, отчество)
254 -48 - 55
(телефон)

Ответственные от
Госавтоинспекции

- -
(должность) (фамилия, имя, отчество)
- -
(должность) (фамилия, имя, отчество)
-
(телефон)

Ответственные работники
за мероприятия по профилактике

детского травматизма заместитель заведующего Темерева Наталья Николаевна
(должность) (фамилия, имя, отчество)
226-89-10
(телефон)

Руководитель или ответственный
работник дорожно-эксплуатационной
организации, осуществляющей
содержание улично-дорожной
сети (УДС)*

Антипов А.В. 215-59-46
(фамилия, имя, отчество) (телефон)

Руководитель или ответственный
работник дорожно-эксплуатационной

организации, осуществляющей
содержание технических средств
организации дорожного
движения (ТСОДД)*

Архипов С.П.
(фамилия, имя, отчество)

254-63- 29
(телефон)

Количество учащихся 284

Наличие уголка по БДД в группах Учреждения, на стенде для детей и родителей

(если имеется, указать место расположения)

Наличие класса по БДД нет

(если имеется, указать место расположения)

Наличие автогородка (площадки) по БДД на территории Учреждения

Наличие автобуса в образовательном учреждении нет

(при наличии автобуса)

Владелец автобуса нет

(образовательное учреждение, муниципальное образование и др.)

Время занятий в образовательном учреждении:

Время работы Учреждения: с 7.30 – 18.00, с понедельника по пятницу,
суббота, воскресенье – выходные дни.

Телефоны оперативных служб:

911 или 112

| ОПЕРАТОР СОТОВОЙ СВЯЗИ | НАИМЕНОВАНИЕ СЛУЖБЫ | | |
|---------------------------|---------------------------|---------|---------------|
| | Единая служба спасения | Полиция | Скорая помощь |
| Мегафон | 010 | 020 | 030 |
| МТС | 010 | 020 | 030 |
| U-тел | 010 | 020 | 030 |
| Би-лайн | 001 | 002 | 003 |
| Скай-линк | 01 | 02 | 03 |

* Дорожно-эксплуатационные организации, осуществляющие содержание УДС и ТСОДД, несут ответственность в соответствии с законодательством Российской Федерации (Федеральный закон «О безопасности дорожного движения» от 10 декабря 1995 г. № 196-ФЗ, Кодекс Российской Федерации об административных правонарушениях, Гражданский кодекс Российской Федерации).

Содержание

I. План-схемы образовательного учреждения.

1. Район расположения образовательного учреждения, пути движения транспортных средств и детей (воспитанников).
2. Организация дорожного движения в непосредственной близости от образовательного учреждения с размещением соответствующих технических средств организации дорожного движения, маршруты движения детей (воспитанников) и расположение мест остановки легкового транспорта для посадки/высадки детей (воспитанников).
3. Маршруты движения организованных групп детей (воспитанников) от МБДОУ детского сада № 527 к МАОУ СОШ № 92 (посещение школьных музеев).
4. Пути движения транспортных средств к местам разгрузки/погрузки и рекомендуемые безопасные пути передвижения детей (воспитанников) по территории образовательного учреждения.








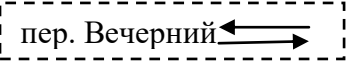





II. Приложение

План-схема пути движения транспортных средств и детей (воспитанников) при проведении дорожных ремонтно-строительных работ вблизи образовательного учреждения.

I. План-схема образовательного учреждения

1. Район расположения образовательного учреждения, пути движения транспортных средств и детей (воспитанников)



-  Тротуары
-  Движение детей с родителями в МБДОУ д/с № 527
-  Ограждение МБДОУ д/с № 527
-  Вход в МБДОУ со стороны пер. Утренний
-  Вход в МБДОУ со стороны пер. Вечерний
-   Дорожные знаки
-  пер. Вечерний  Проезжая часть с двусторонним движением
-  Детские сады
-  Жилые дома
-  Школа
-  Опасные участки

Описание план-схемы района расположения МБДОУ д/с № 527

1. В районе расположения Учреждения нет остановок общественного транспорта, вокруг Учреждения находятся жилые дома, вблизи проходит дорога без разметки.

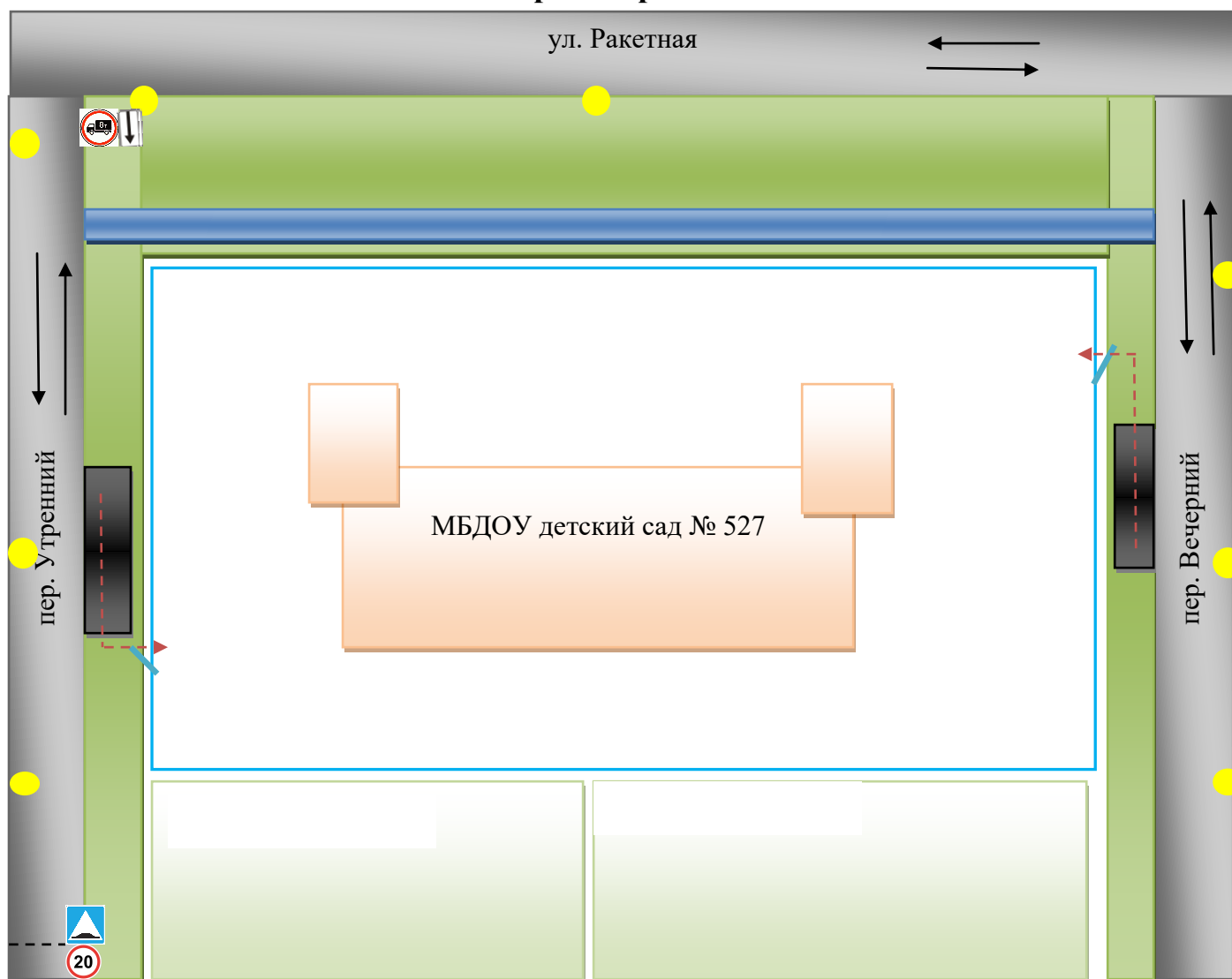
2. Территория, указанная на схеме, включает:
образовательное учреждение;
жилые дома, в которых проживает большая часть детей (воспитанников) данного образовательного учреждения;
автомобильные дороги и тротуары.









3. На схеме обозначены:
расположение жилых домов, зданий и сооружений;
сеть автомобильных дорог;
пути движения транспортных средств;
пути движения детей (воспитанников) в/из образовательного учреждения;
опасные участки (места несанкционированных переходов на подходах к образовательному учреждению);
названия улиц и нумерация домов.

Схема составлена для общего представления о районе расположения Учреждения. На схеме обозначены наиболее частые пути движения детей (воспитанников) от дома к образовательному учреждению и обратно.

При исследовании маршрутов движения детей уделено особое внимание опасным зонам, где дети (воспитанники) пересекают проезжие части дорог не по пешеходному переходу.

2. Схема организации дорожного движения в непосредственной близости от образовательного учреждения с размещением соответствующих технических средств организации дорожного движения, маршрутов движения детей и расположения мест остановки легкового транспорта для посадки/высадки детей



-  Ограждение МБДОУ д/с № 527
-  Проезжая часть
-  Газоны
-  Места остановки легкового транспорта для посадки/высадки детей
-  Направление движения детей с родителями
-  Направление движения ТС
-  Тротуары
-  Искусственное освещение

Описание схемы организации дорожного движения в непосредственной близости от образовательного учреждения

1. Схема организации дорожного движения ограничена автомобильными дорогами, находящимися в непосредственной близости от образовательного учреждения.

2. На схеме обозначены:

здание образовательного учреждения с указанием территории, принадлежащей непосредственно образовательному учреждению с обозначением ограждения территории;

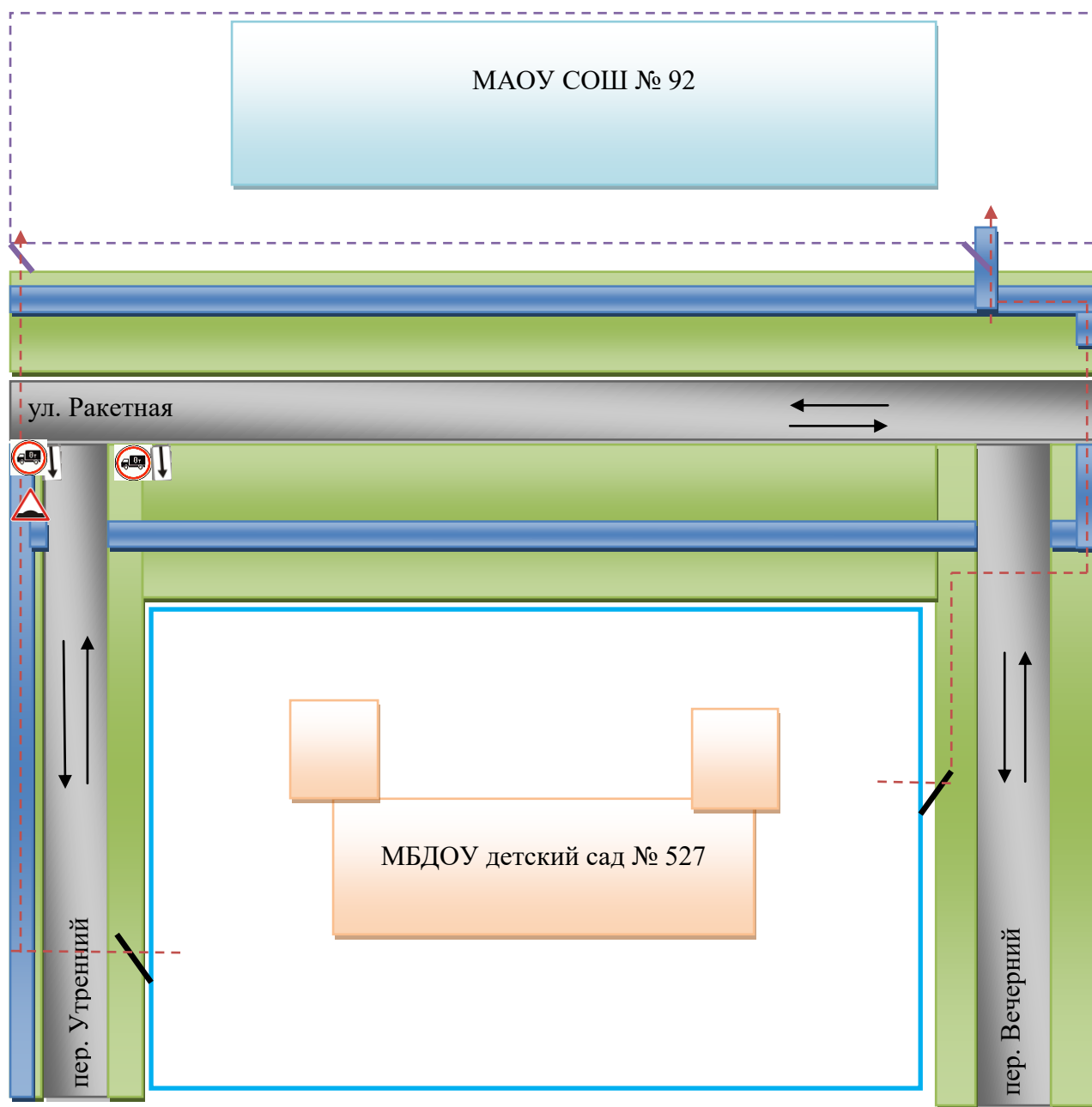
автомобильные дороги и тротуары;

направление движения транспортных средств по проезжей части;

направление безопасного маршрута движения детей.

3. Имеются места остановки легкового транспорта для посадки/высадки детей с двух сторон от Учреждения, указаны безопасные маршруты движения детей от них и обратно.

3. Маршруты движения организованных групп детей от МБДОУ детского сада № 527 к МАОУ СОШ № 92



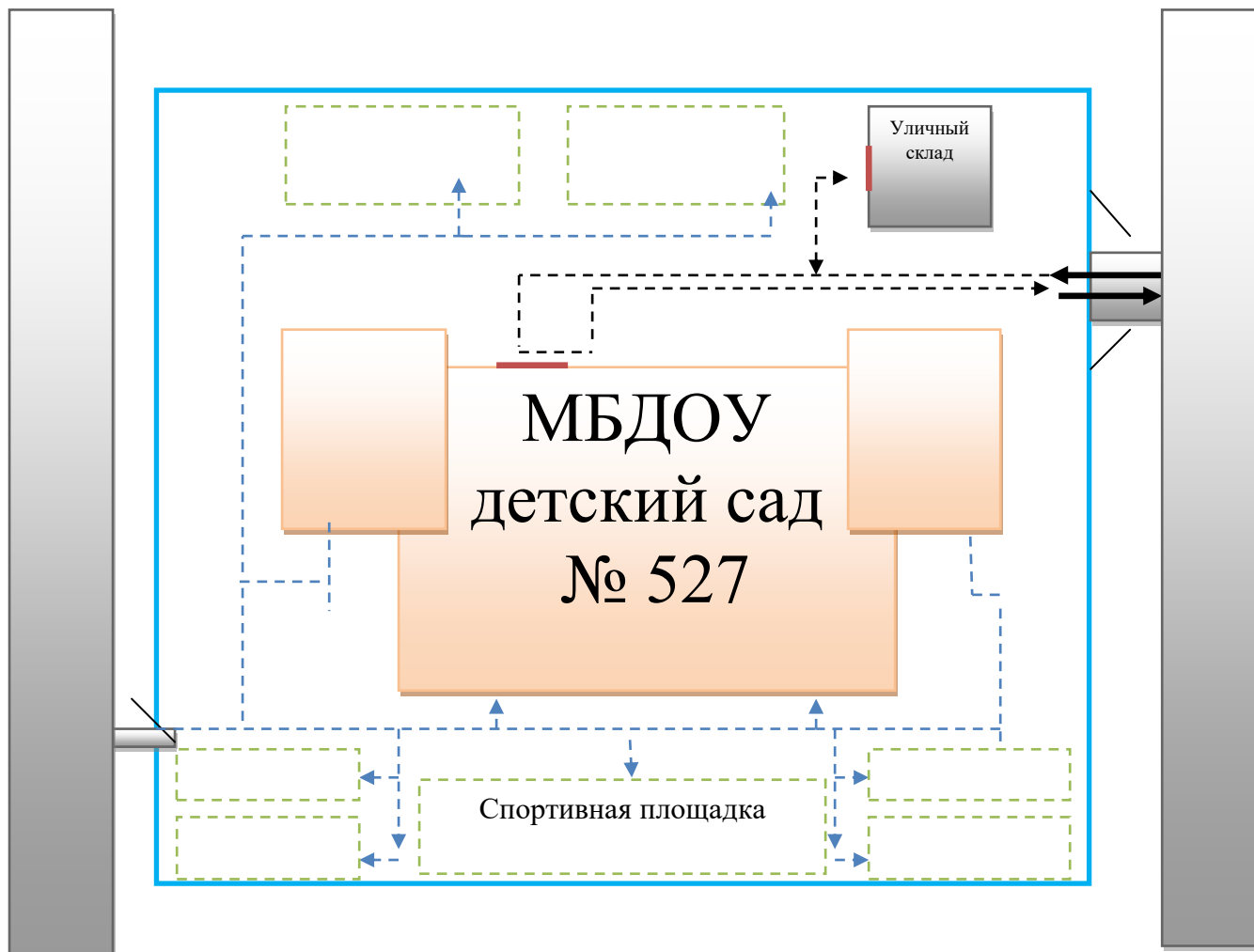
- Проезжая часть
- Газоны
- Тротуары
- ← → Направление движения ТС
- ▶ Направление движения организованных групп детей

Описание схемы маршрутов движения организованных групп детей от МБДОУ д/с № 527 к МАОУ СОШ № 92 (посещение школьных музеев)

На схеме района расположения Учреждения указываются безопасные маршруты движения детей от образовательного учреждения к школе и обратно.

Схема используется педагогическим составом при организации движения групп детей к местам проведения занятий вне территории образовательного учреждения.

4. Пути движения транспортных средств к местам разгрузки/погрузки и рекомендуемые безопасные пути передвижения детей по территории образовательного учреждения



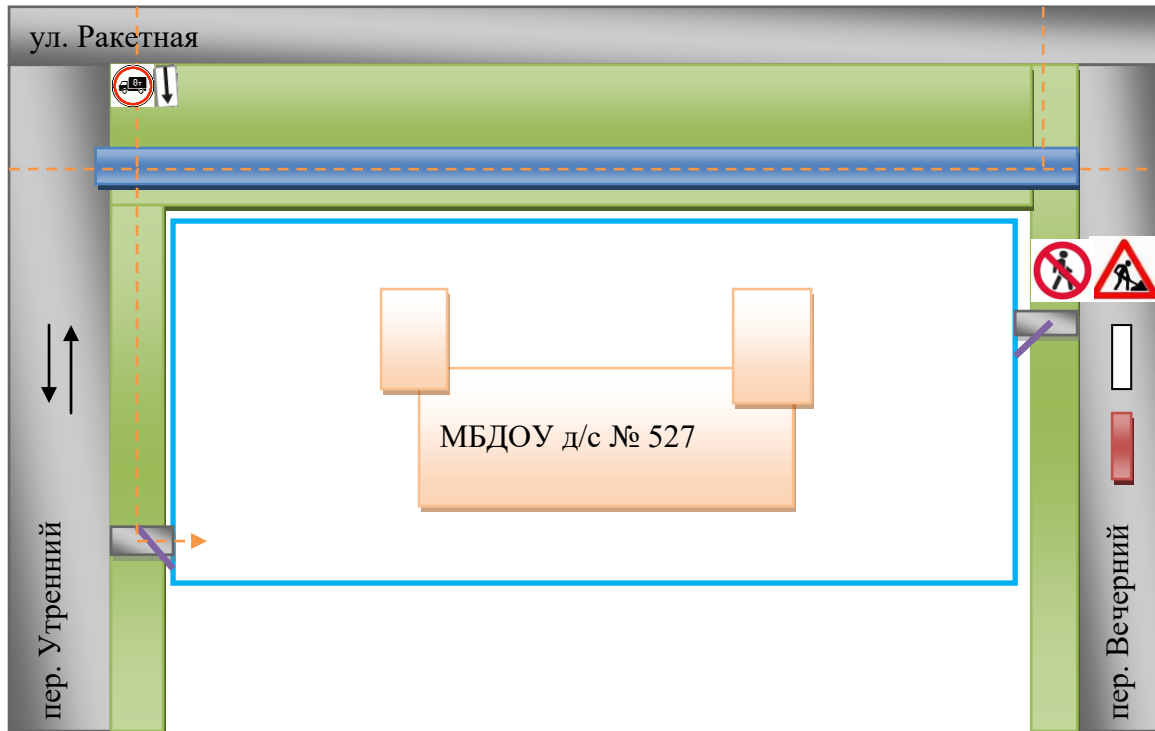
Описание схемы пути движения транспортных средств к местам разгрузки/погрузки и рекомендуемые безопасные пути передвижения детей по территории образовательного учреждения

На схеме указана примерная траектория движения транспортных средств на территории образовательного учреждения, в том числе места погрузки/разгрузки, а также безопасный маршрут движения детей во время погрузочно-разгрузочных работ.

В целях обеспечения безопасного движения детей по территории образовательного учреждения исключено пересечение путей движения детей и путей движения транспортных средств.

II Приложение

План-схема пути движения транспортных средств и детей (воспитанников) при проведении дорожных ремонтно-строительных работ вблизи образовательного учреждения




Проезжая часть



Газоны



Тротуары



Направление движения ТС



Рекомендуемое направление движения детей

Описание план-схемы пути движения транспортных средств и детей при проведении дорожных ремонтно-строительных работ вблизи Учреждения

На схеме указано место производства дорожных ремонтно-строительных работ, его обустройство дорожными знаками и ограждениями, иными техническими средствами организации дорожного движения, а также безопасный маршрут движения детей (воспитанников) к образовательному учреждению с учетом изменения маршрута движения по тротуару.

На схеме обозначены:

- участок производства дорожных ремонтно-строительных работ;
- автомобильные дороги;
- тротуары;
- альтернативные пути (обходы места производства дорожных ремонтно-строительных работ пешеходами и объезды транспортными средствами);
- здание образовательного учреждения;
- ограждение территории образовательного учреждения.